


ŞEHİTKÂMİL İLÇESİ K.KARADİNEK MAHALLESİ
121 ADA 150 VE 310 PARSELLERDE KAYITLI TAŞINMAZLARDA
1/1000 ÖLÇEKLİ UYGULAMA İMAR PLANI
PLAN AÇIKLAMA RAPORU

GAZİANTEP KÜLTÜR VARLIKLARINI
KORUMA BÖLGE KURULUNUN
25.03.2024 TARİH ve 8329 SAYILI
KARAR EKİDİR

ASLI GİBİDİR
İstak KARABABA
Müdür V.

KONUM

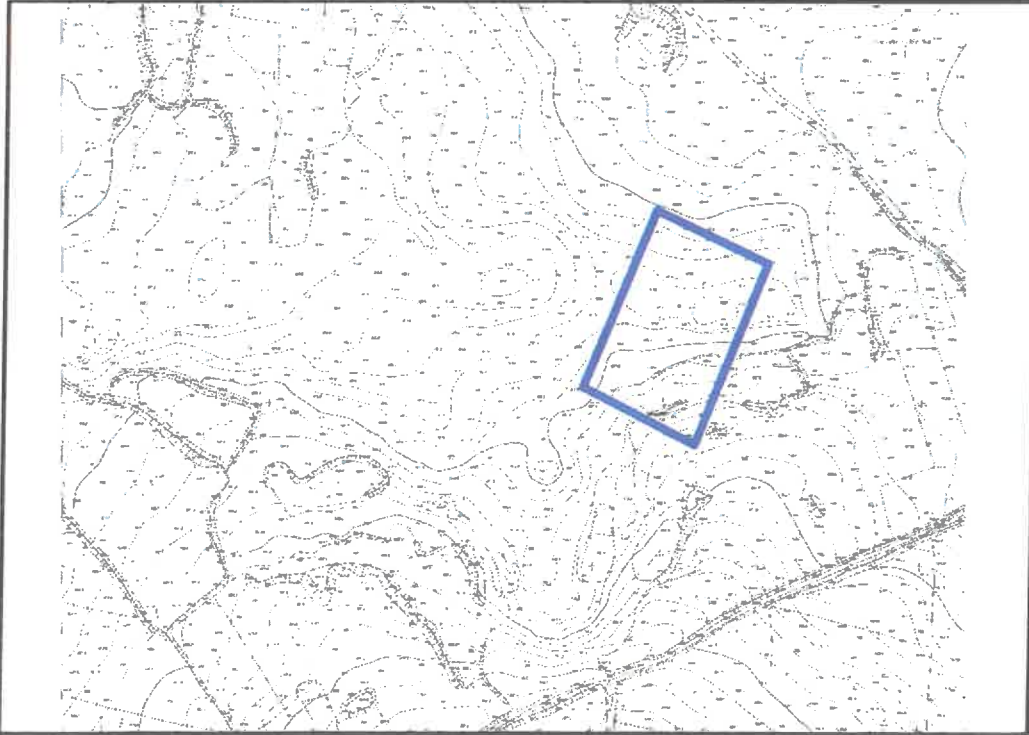
Planlama alanı; Gaziantep İli, Şehitkâmil İlçesi, K.Karadinek Mahallesi sınırları içerisinde yer almaktadır.



Şekil 1: Planlama Alanı Konumu

YÜRÜRLÜKTE OLAN PLANDAKİ DURUMU

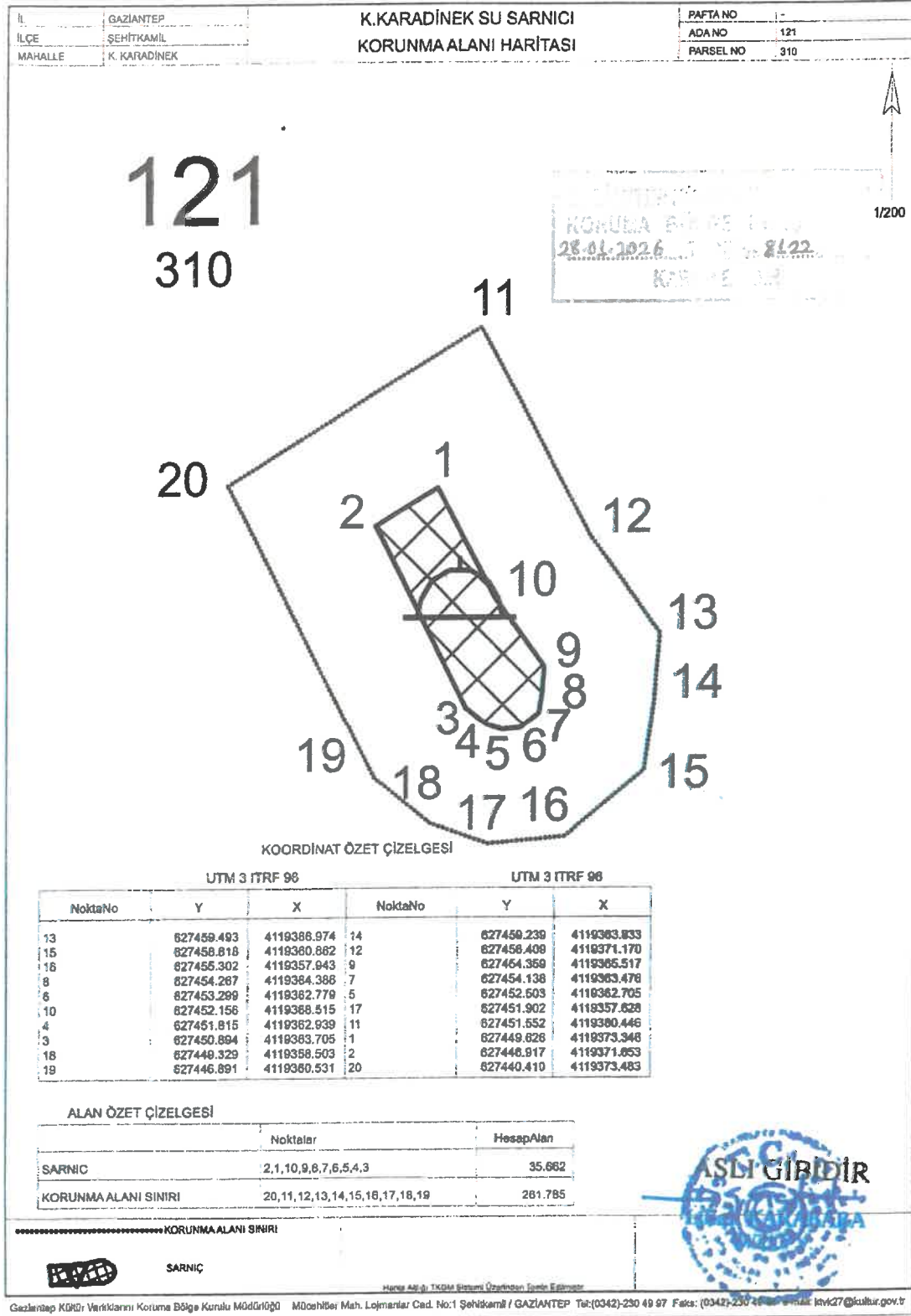
Plan değişikliğine konu alan mevcut 1/1000 ölçekli uygulama imar planında plansız alan olarak görülmektedir.



Şekil 2: Planlama Alanı Mevcut 1/1000 Ölçekli Uygulama İmar Planı

PLAN GEREKÇESİ VE PLAN KARARLARI

K.Karadinek Mahallesi 121 ada 310 parselde tespit edilen sarnıç yapıları; 2863 sayılı Kanun kapsamında tescil edilerek korunma alan sınırı belirlenmiştir.



Şekil 3: K.Karadinek Su Sarnıcı Korunma Alanı Haritası

