




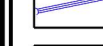



KARKAMIŞ İLÇESİ ÇARŞI VE KARŞIYAKA MAHALLESİ
1/1000 ÖLÇEKLİ KORUMA AMAÇLI
UYGULAMA İMAR PLANI DEĞİŞİKLİĞİ

LEJAND:

-  PLAN DEĞİŞİKLİĞİ ONAMA SINIRI
-  1. DERECE ARKEOLOJİK SİT ALANI
-  3. DERECE ARKEOLOJİK SİT ALANI
-  KULE
-  TERAS
-  YAYA KÖPRÜSÜ
-  GEZİNTİ YOLLARI

PLAN NOTLARI

- 1-) PLANLAMA ALANINDA 1/1000 ÖLÇEKLİ UYGULAMA İMAR PLANINA DAYALI PARSELYASYON PLANI ONANMADAN UYGULAMA YAPILMAZ.
- 2-) GAZİANTEP İLİ KARKAMIŞ İLÇESİ LOJMAN, ÇARŞI VE KARŞIYAKA MAHALLELERİ KARKAMIŞ ANTIK KENT, I. VE III. DERECE ARKEOLOJİK SİT ALANI KORUMA AMAÇLI UYGULAMA İMAR PLANI, PLAN NOTLARI GEÇERLİDİR.
- 3-) BU PLAN, PLAN AÇIKLAMA RAPORU İLE BİR BÜTÜNDÜR.
- 4-) PLAN ÜZERİNDE BELİRTİLMİYEN HUSUSLARDA 2863 SAYILI KÜLTÜR VE TABİAT VARLIKLARINI KORUMA KANUNU, İLKE KARARLARI VE DİĞER İLGİLİ MEVZUAT HÜKÜMLERİ, 3194 SAYILI İMAR KANUNU İLE İLGİLİ MEVZUAT HÜKÜMLERİ VE GAZİANTEP BÜYÜKŞEHİR BELEDİYESİ İMAR YÖNETMELİĞİ HÜKÜMLERİ GEÇERLİDİR.